

ภาคผนวก ค-3 ผลการวิเคราะห์ความสันสะท้อน

ANALYSIS REPORT

สถานประกอบการ : โครงการ เดอะ ซิกเนเจอร์ แอร์พอร์ต (The SIGNATURE Airport)
 สถานที่ตั้ง : ถนนสนามบิน-ลพบุรีราเมศวร์ (ถนนสายหาดใหญ่-สนามบิน) ตำบลควนลัง อำเภอหาดใหญ่ จังหวัดสงขลา
 พื้นที่ตรวจวัด : บริเวณพื้นที่โครงการ
 วันที่ตรวจวัด : 22 – 23 มกราคม 2567
 เครื่องมือตรวจวัด : Vibration Meter Model/Type : V9000
 Serial No. : 2364


วันที่รายงานผล : 6 กุมภาพันธ์ 2567
 ประเภทงานตรวจวัด : Ambient
 เลขที่รายงาน : AM-6611522-3-VB

ผลการตรวจวัดความสั่นสะเทือน

Interval Time	Transverse		Vertical		Longitudinal		Standard ^{1/}	
	Velocity (mm/s)	Frequency (Hz)	Velocity (mm/s)	Frequency (Hz)	Velocity (mm/s)	Frequency (Hz)	Velocity (mm/s)	Frequency (Hz)
10.00 – 11.00	0.100	100	0.100	83	0.800	>100	20	f>100
11.00 – 12.00	N/A	N/A	N/A	N/A	N/A	N/A	-	-
12.00 – 13.00	N/A	N/A	N/A	N/A	N/A	N/A	-	-
13.00 – 14.00	N/A	N/A	N/A	N/A	N/A	N/A	-	-
14.00 – 15.00	N/A	N/A	N/A	N/A	N/A	N/A	-	-
15.00 – 16.00	N/A	N/A	N/A	N/A	N/A	N/A	-	-
16.00 – 17.00	N/A	N/A	N/A	N/A	N/A	N/A	-	-
17.00 – 18.00	N/A	N/A	N/A	N/A	N/A	N/A	-	-
18.00 – 19.00	N/A	N/A	N/A	N/A	N/A	N/A	-	-
19.00 – 20.00	N/A	N/A	N/A	N/A	N/A	N/A	-	-
20.00 – 21.00	N/A	N/A	N/A	N/A	N/A	N/A	-	-
21.00 – 22.00	N/A	N/A	N/A	N/A	N/A	N/A	-	-
22.00 – 23.00	N/A	N/A	N/A	N/A	N/A	N/A	-	-
23.00 – 00.00	N/A	N/A	N/A	N/A	N/A	N/A	-	-
00.00 – 01.00	N/A	N/A	N/A	N/A	N/A	N/A	-	-
01.00 – 02.00	N/A	N/A	N/A	N/A	N/A	N/A	-	-
02.00 – 03.00	N/A	N/A	N/A	N/A	N/A	N/A	-	-
03.00 – 04.00	N/A	N/A	N/A	N/A	N/A	N/A	-	-
04.00 – 05.00	N/A	N/A	N/A	N/A	N/A	N/A	-	-
05.00 – 06.00	N/A	N/A	N/A	N/A	N/A	N/A	-	-
06.00 – 07.00	N/A	N/A	N/A	N/A	N/A	N/A	-	-
07.00 – 08.00	N/A	N/A	N/A	N/A	N/A	N/A	-	-
08.00 – 09.00	N/A	N/A	N/A	N/A	N/A	N/A	-	-
09.00 – 10.00	0.750	39	0.200	>100	1.675	>100	20	f>100

อ้างอิง ^{1/} : ประกาศคณะกรรมการสิ่งแวดล้อมแห่งชาติ ฉบับที่ 37 (พ.ศ. 2553) เรื่อง กำหนดมาตรฐานความสั่นสะเทือนเพื่อป้องกันผลกระทบต่ออาคาร

หมายเหตุ * : N/A = Not Applicable



Environmentalist

ผลการวิเคราะห์รับรองเฉพาะตัวอย่างที่ได้ทำการวิเคราะห์เท่านั้นห้ามคัดลอกหรือทำสำเนารายงานผลการวิเคราะห์เพียงบางส่วนโดยไม่ได้รับอนุญาต
 จากห้องปฏิบัติการเป็นลายลักษณ์อักษร

ANALYSIS REPORT

สถานประกอบการ : โครงการ เดอะ ซิกเนเจอร์ แอร์พอร์ต (The SIGNATURE Airport)
 สถานที่ตั้ง : ถนนสนามบิน-ลพบุรีราเมศวร์ (ถนนสายหาดใหญ่-สนามบิน) ตำบลควนลัง อำเภอหาดใหญ่ จังหวัดสงขลา
 พื้นที่ตรวจวัด : บริเวณบริษัท ลานทอง 2019 จำกัด
 วันที่ตรวจวัด : 21 – 22 มกราคม 2567
 เครื่องมือตรวจวัด : Vibration Meter Model/Type : V9000
 Serial No. : 2364


วันที่รายงานผล : 6 กุมภาพันธ์ 2567
 ประเภทงานตรวจวัด : Ambient
 เลขที่รายงาน : AM-6611522-3-VB

ผลการตรวจวัดความสั่นสะเทือน

Interval Time	Transverse		Vertical		Longitudinal		Standard ^{1/}	
	Velocity (mm/s)	Frequency (Hz)	Velocity (mm/s)	Frequency (Hz)	Velocity (mm/s)	Frequency (Hz)	Velocity (mm/s)	Frequency (Hz)
11.00 – 12.00	N/A	N/A	N/A	N/A	N/A	N/A	-	-
12.00 – 13.00	N/A	N/A	N/A	N/A	N/A	N/A	-	-
13.00 – 14.00	N/A	N/A	N/A	N/A	N/A	N/A	-	-
14.00 – 15.00	N/A	N/A	N/A	N/A	N/A	N/A	-	-
15.00 – 16.00	N/A	N/A	N/A	N/A	N/A	N/A	-	-
16.00 – 17.00	N/A	N/A	N/A	N/A	N/A	N/A	-	-
17.00 – 18.00	N/A	N/A	N/A	N/A	N/A	N/A	-	-
18.00 – 19.00	N/A	N/A	N/A	N/A	N/A	N/A	-	-
19.00 – 20.00	N/A	N/A	N/A	N/A	N/A	N/A	-	-
20.00 – 21.00	N/A	N/A	N/A	N/A	N/A	N/A	-	-
21.00 – 22.00	N/A	N/A	N/A	N/A	N/A	N/A	-	-
22.00 – 23.00	N/A	N/A	N/A	N/A	N/A	N/A	-	-
23.00 – 00.00	N/A	N/A	N/A	N/A	N/A	N/A	-	-
00.00 – 01.00	N/A	N/A	N/A	N/A	N/A	N/A	-	-
01.00 – 02.00	N/A	N/A	N/A	N/A	N/A	N/A	-	-
02.00 – 03.00	N/A	N/A	N/A	N/A	N/A	N/A	-	-
03.00 – 04.00	N/A	N/A	N/A	N/A	N/A	N/A	-	-
04.00 – 05.00	N/A	N/A	N/A	N/A	N/A	N/A	-	-
05.00 – 06.00	N/A	N/A	N/A	N/A	N/A	N/A	-	-
06.00 – 07.00	N/A	N/A	N/A	N/A	N/A	N/A	-	-
07.00 – 08.00	N/A	N/A	N/A	N/A	N/A	N/A	-	-
08.00 – 09.00	N/A	N/A	N/A	N/A	N/A	N/A	-	-
09.00 – 10.00	1.025	100	0.100	100	0.500	100	-	50<f≤100
10.00 – 11.00	N/A	N/A	N/A	N/A	N/A	N/A	-	-

อ้างอิง ^{1/} : ประกาศคณะกรรมการสิ่งแวดล้อมแห่งชาติ ฉบับที่ 37 (พ.ศ. 2553) เรื่อง กำหนดมาตรฐานความสั่นสะเทือนเพื่อป้องกันผลกระทบต่ออาคาร

หมายเหตุ * : N/A = Not Applicable



Environmentalist

ผลการวิเคราะห์รับรองเฉพาะตัวอย่างที่ได้ทำการวิเคราะห์เท่านั้นห้ามคัดลอกหรือทำสำเนารายงานผลการวิเคราะห์เพียงบางส่วนโดยไม่ได้รับอนุญาต

จากห้องปฏิบัติการเป็นลายลักษณ์อักษร

ANALYSIS REPORT

สถานประกอบการ : โครงการ เดอะ ซิกเนเจอร์ แอร์พอร์ต (The SIGNATURE Airport)
 สถานที่ตั้ง : ถนนสนามบิน-ลพบุรีราเมศวร์ (ถนนสายหาดใหญ่-สนามบิน) ตำบลควนลัง อำเภอหาดใหญ่ จังหวัดสงขลา
 พื้นที่ตรวจวัด : บริเวณพื้นที่โครงการ
 วันที่ตรวจวัด : 21 – 22 กุมภาพันธ์ 2567
 เครื่องมือตรวจวัด : Vibration Meter Model/Type : V9000
 Serial No. : 2364


วันที่รายงานผล : 8 มีนาคม 2567
 ประเภทงานตรวจวัด : Ambient
 เลขที่รายงาน : AM-6702049-VB

ผลการตรวจวัดความสั่นสะเทือน

Interval Time	Transverse		Vertical		Longitudinal		Standard ^{1/}	
	Velocity (mm/s)	Frequency (Hz)	Velocity (mm/s)	Frequency (Hz)	Velocity (mm/s)	Frequency (Hz)	Velocity (mm/s)	Frequency (Hz)
10.00 – 11.00	0.550	71	0.375	100	0.300	83	17.1	50<f≤100
11.00 – 12.00	0.200	63	0.100	>100	0.625	>100	20	f>100
12.00 – 13.00	N/A	N/A	N/A	N/A	N/A	N/A	-	-
13.00 – 14.00	N/A	N/A	N/A	N/A	N/A	N/A	-	-
14.00 – 15.00	N/A	N/A	N/A	N/A	N/A	N/A	-	-
15.00 – 16.00	N/A	N/A	N/A	N/A	N/A	N/A	-	-
16.00 – 17.00	N/A	N/A	N/A	N/A	N/A	N/A	-	-
17.00 – 18.00	N/A	N/A	N/A	N/A	N/A	N/A	-	-
18.00 – 19.00	N/A	N/A	N/A	N/A	N/A	N/A	-	-
19.00 – 20.00	N/A	N/A	N/A	N/A	N/A	N/A	-	-
20.00 – 21.00	N/A	N/A	N/A	N/A	N/A	N/A	-	-
21.00 – 22.00	N/A	N/A	N/A	N/A	N/A	N/A	-	-
22.00 – 23.00	N/A	N/A	N/A	N/A	N/A	N/A	-	-
23.00 – 00.00	N/A	N/A	N/A	N/A	N/A	N/A	-	-
00.00 – 01.00	N/A	N/A	N/A	N/A	N/A	N/A	-	-
01.00 – 02.00	N/A	N/A	N/A	N/A	N/A	N/A	-	-
02.00 – 03.00	N/A	N/A	N/A	N/A	N/A	N/A	-	-
03.00 – 04.00	N/A	N/A	N/A	N/A	N/A	N/A	-	-
04.00 – 05.00	N/A	N/A	N/A	N/A	N/A	N/A	-	-
05.00 – 06.00	N/A	N/A	N/A	N/A	N/A	N/A	-	-
06.00 – 07.00	N/A	N/A	N/A	N/A	N/A	N/A	-	-
07.00 – 08.00	N/A	N/A	N/A	N/A	N/A	N/A	-	-
08.00 – 09.00	N/A	N/A	N/A	N/A	N/A	N/A	-	-
09.00 – 10.00	N/A	N/A	N/A	N/A	N/A	N/A	-	-

อ้างอิง ^{1/} : ประกาศคณะกรรมการสิ่งแวดล้อมแห่งชาติ ฉบับที่ 37 (พ.ศ. 2553) เรื่อง กำหนดมาตรฐานความสั่นสะเทือนเพื่อป้องกันผลกระทบต่ออาคาร

หมายเหตุ * : N/A = Not Applicable



Environmentalist

ผลการวิเคราะห์รับรองเฉพาะตัวอย่างที่ได้ทำการวิเคราะห์เท่านั้นห้ามคัดลอกหรือทำสำเนารายงานผลการวิเคราะห์เพียงบางส่วนโดยไม่ได้รับอนุญาต

จากห้องปฏิบัติการเป็นลายลักษณ์อักษร

ANALYSIS REPORT


สถานประกอบการ : โครงการ เดอะ ซิกเนเจอร์ แอร์พอร์ต (The SIGNATURE Airport)
 สถานที่ตั้ง : ถนนสนามบิน-ลพบุรีราเมศวร์ (ถนนสายหาดใหญ่-สนามบิน) ตำบลควนลัง อำเภอหาดใหญ่ จังหวัดสงขลา
 พื้นที่ตรวจวัด : บริเวณบริษัท ลานทอง 2019 จำกัด
 วันที่ตรวจวัด : 22 - 23 กุมภาพันธ์ 2567
 เครื่องมือตรวจวัด : Vibration Meter Model/Type : V9000
 Serial No. : 2364
 วันที่รายงานผล : 8 มีนาคม 2567
 ประเภทงานตรวจวัด : Ambient
 เลขที่รายงาน : AM-6702049-VB

ผลการตรวจวัดความสั่นสะเทือน

Interval Time	Transverse		Vertical		Longitudinal		Standard ^{1/}	
	Velocity (mm/s)	Frequency (Hz)	Velocity (mm/s)	Frequency (Hz)	Velocity (mm/s)	Frequency (Hz)	Velocity (mm/s)	Frequency (Hz)
11.00 - 12.00	N/A	N/A	N/A	N/A	N/A	N/A	-	-
12.00 - 13.00	N/A	N/A	N/A	N/A	N/A	N/A	-	-
13.00 - 14.00	N/A	N/A	N/A	N/A	N/A	N/A	-	-
14.00 - 15.00	N/A	N/A	N/A	N/A	N/A	N/A	-	-
15.00 - 16.00	N/A	N/A	N/A	N/A	N/A	N/A	-	-
16.00 - 17.00	N/A	N/A	N/A	N/A	N/A	N/A	-	-
17.00 - 18.00	N/A	N/A	N/A	N/A	N/A	N/A	-	-
18.00 - 19.00	N/A	N/A	N/A	N/A	N/A	N/A	-	-
19.00 - 20.00	N/A	N/A	N/A	N/A	N/A	N/A	-	-
20.00 - 21.00	N/A	N/A	N/A	N/A	N/A	N/A	-	-
21.00 - 22.00	N/A	N/A	N/A	N/A	N/A	N/A	-	-
22.00 - 23.00	N/A	N/A	N/A	N/A	N/A	N/A	-	-
23.00 - 00.00	N/A	N/A	N/A	N/A	N/A	N/A	-	-
00.00 - 01.00	N/A	N/A	N/A	N/A	N/A	N/A	-	-
01.00 - 02.00	N/A	N/A	N/A	N/A	N/A	N/A	-	-
02.00 - 03.00	N/A	N/A	N/A	N/A	N/A	N/A	-	-
03.00 - 04.00	N/A	N/A	N/A	N/A	N/A	N/A	-	-
04.00 - 05.00	N/A	N/A	N/A	N/A	N/A	N/A	-	-
05.00 - 06.00	N/A	N/A	N/A	N/A	N/A	N/A	-	-
06.00 - 07.00	N/A	N/A	N/A	N/A	N/A	N/A	-	-
07.00 - 08.00	N/A	N/A	N/A	N/A	N/A	N/A	-	-
08.00 - 09.00	N/A	N/A	N/A	N/A	N/A	N/A	-	-
09.00 - 10.00	N/A	N/A	N/A	N/A	N/A	N/A	-	-
10.00 - 11.00	0.950	100	0.400	33	1.975	100	20	50<f≤100

อ้างอิง ^{1/} : ประกาศคณะกรรมการสิ่งแวดล้อมแห่งชาติ ฉบับที่ 37 (พ.ศ. 2553) เรื่อง กำหนดมาตรฐานความสั่นสะเทือนเพื่อป้องกันผลกระทบต่ออาคาร

หมายเหตุ * : N/A = Not Applicable



Environmentalist

ผลการวิเคราะห์รับรองเฉพาะตัวอย่างที่ได้ทำการวิเคราะห์เท่านั้นห้ามคัดลอกหรือทำสำเนารายงานผลการวิเคราะห์เพียงบางส่วนโดยไม่ได้รับอนุญาต

จากห้องปฏิบัติการเป็นลายลักษณ์อักษร

ANALYSIS REPORT

สถานประกอบการ : โครงการ เดอะ ซิกเนเจอร์ แอร์พอร์ต (The SIGNATURE Airport)
 สถานที่ตั้ง : ถนนสนามบิน-ลพบุรีราเมศวร์ (ถนนสายหาดใหญ่-สนามบิน) ตำบลควนลัง อำเภอหาดใหญ่ จังหวัดสงขลา
 พื้นที่ตรวจวัด : บริเวณพื้นที่โครงการ
 วันที่ตรวจวัด : 20 - 21 มีนาคม 2567
 เครื่องมือตรวจวัด : Vibration Meter Model/Type : V9000
 Serial No. : 2364
 วันที่รายงานผล : 5 เมษายน 2567
 ประเภทงานตรวจวัด : Ambient
 เลขที่รายงาน : AM-6702049-1-VB

ผลการตรวจวัดความสั่นสะเทือน

Interval Time	Transverse		Vertical		Longitudinal		Standard ^{1/}	
	Velocity (mm/s)	Frequency (Hz)	Velocity (mm/s)	Frequency (Hz)	Velocity (mm/s)	Frequency (Hz)	Velocity (mm/s)	Frequency (Hz)
11.00 - 12.00	N/A	N/A	N/A	N/A	N/A	N/A	-	-
12.00 - 13.00	N/A	N/A	N/A	N/A	N/A	N/A	-	-
13.00 - 14.00	N/A	N/A	N/A	N/A	N/A	N/A	-	-
14.00 - 15.00	N/A	N/A	N/A	N/A	N/A	N/A	-	-
15.00 - 16.00	N/A	N/A	N/A	N/A	N/A	N/A	-	-
16.00 - 17.00	N/A	N/A	N/A	N/A	N/A	N/A	-	-
17.00 - 18.00	N/A	N/A	N/A	N/A	N/A	N/A	-	-
18.00 - 19.00	N/A	N/A	N/A	N/A	N/A	N/A	-	-
19.00 - 20.00	N/A	N/A	N/A	N/A	N/A	N/A	-	-
20.00 - 21.00	N/A	N/A	N/A	N/A	N/A	N/A	-	-
21.00 - 22.00	N/A	N/A	N/A	N/A	N/A	N/A	-	-
22.00 - 23.00	N/A	N/A	N/A	N/A	N/A	N/A	-	-
23.00 - 00.00	N/A	N/A	N/A	N/A	N/A	N/A	-	-
00.00 - 01.00	N/A	N/A	N/A	N/A	N/A	N/A	-	-
01.00 - 02.00	N/A	N/A	N/A	N/A	N/A	N/A	-	-
02.00 - 03.00	N/A	N/A	N/A	N/A	N/A	N/A	-	-
03.00 - 04.00	N/A	N/A	N/A	N/A	N/A	N/A	-	-
04.00 - 05.00	N/A	N/A	N/A	N/A	N/A	N/A	-	-
05.00 - 06.00	N/A	N/A	N/A	N/A	N/A	N/A	-	-
06.00 - 07.00	N/A	N/A	N/A	N/A	N/A	N/A	-	-
07.00 - 08.00	N/A	N/A	N/A	N/A	N/A	N/A	-	-
08.00 - 09.00	N/A	N/A	N/A	N/A	N/A	N/A	-	-
09.00 - 10.00	0.725	>100	0.400	16	0.850	>100	20	f>100
10.00 - 11.00	0.475	71	0.600	83	0.575	>100	18.3	50<f≤100

อ้างอิง ^{1/} : ประกาศคณะกรรมการสิ่งแวดล้อมแห่งชาติ ฉบับที่ 37 (พ.ศ. 2553) เรื่อง กำหนดมาตรฐานความสั่นสะเทือนเพื่อป้องกันผลกระทบต่ออาคาร

หมายเหตุ * : N/A = Not Applicable



Environmentalist

ผลการวิเคราะห์รับรองเฉพาะตัวอย่างที่ได้ทำการวิเคราะห์เท่านั้นห้ามคัดลอกหรือทำสำเนารายงานผลการวิเคราะห์เพียงบางส่วนโดยไม่ได้รับอนุญาต

จากห้องปฏิบัติการเป็นลายลักษณ์อักษร

ANALYSIS REPORT

สถานประกอบการ : โครงการ เดอะ ซิกเนเจอร์ แอร์พอร์ต (The SIGNATURE Airport)
 สถานที่ตั้ง : ถนนสนามบิน-ลพบุรีราเมศวร์ (ถนนสายหาดใหญ่-สนามบิน) ตำบลควนลัง อำเภอหาดใหญ่ จังหวัดสงขลา
 พื้นที่ตรวจวัด : บริเวณบริษัท ลานทอง 2019 จำกัด
 วันที่ตรวจวัด : 21 – 22 มีนาคม 2567
 เครื่องมือตรวจวัด : Vibration Meter Model/Type : V9000
 Serial No. : 2364

วันที่รายงานผล : 5 เมษายน 2567
 ประเภทงานตรวจวัด : Ambient
 เลขที่รายงาน : AM-6702049-1-VB

ผลการตรวจวัดความสั่นสะเทือน

Interval Time	Transverse		Vertical		Longitudinal		Standard ^{1/}	
	Velocity (mm/s)	Frequency (Hz)	Velocity (mm/s)	Frequency (Hz)	Velocity (mm/s)	Frequency (Hz)	Velocity (mm/s)	Frequency (Hz)
12.00 – 13.00	N/A	N/A	N/A	N/A	N/A	N/A	-	-
13.00 – 14.00	N/A	N/A	N/A	N/A	N/A	N/A	-	-
14.00 – 15.00	N/A	N/A	N/A	N/A	N/A	N/A	-	-
15.00 – 16.00	N/A	N/A	N/A	N/A	N/A	N/A	-	-
16.00 – 17.00	N/A	N/A	N/A	N/A	N/A	N/A	-	-
17.00 – 18.00	N/A	N/A	N/A	N/A	N/A	N/A	-	-
18.00 – 19.00	N/A	N/A	N/A	N/A	N/A	N/A	-	-
19.00 – 20.00	N/A	N/A	N/A	N/A	N/A	N/A	-	-
20.00 – 21.00	N/A	N/A	N/A	N/A	N/A	N/A	-	-
21.00 – 22.00	N/A	N/A	N/A	N/A	N/A	N/A	-	-
22.00 – 23.00	N/A	N/A	N/A	N/A	N/A	N/A	-	-
23.00 – 00.00	N/A	N/A	N/A	N/A	N/A	N/A	-	-
00.00 – 01.00	N/A	N/A	N/A	N/A	N/A	N/A	-	-
01.00 – 02.00	N/A	N/A	N/A	N/A	N/A	N/A	-	-
02.00 – 03.00	N/A	N/A	N/A	N/A	N/A	N/A	-	-
03.00 – 04.00	N/A	N/A	N/A	N/A	N/A	N/A	-	-
04.00 – 05.00	N/A	N/A	N/A	N/A	N/A	N/A	-	-
05.00 – 06.00	N/A	N/A	N/A	N/A	N/A	N/A	-	-
06.00 – 07.00	N/A	N/A	N/A	N/A	N/A	N/A	-	-
07.00 – 08.00	N/A	N/A	N/A	N/A	N/A	N/A	-	-
08.00 – 09.00	N/A	N/A	N/A	N/A	N/A	N/A	-	-
09.00 – 10.00	N/A	N/A	N/A	N/A	N/A	N/A	-	-
10.00 – 11.00	N/A	N/A	N/A	N/A	N/A	N/A	-	-
11.00 – 12.00	N/A	N/A	N/A	N/A	N/A	N/A	-	-

อ้างอิง ^{1/} : ประกาศคณะกรรมการสิ่งแวดล้อมแห่งชาติ ฉบับที่ 37 (พ.ศ. 2553) เรื่อง กำหนดมาตรฐานความสั่นสะเทือนเพื่อป้องกันผลกระทบต่ออาคาร

หมายเหตุ * : N/A = Not Applicable



Environmentalist

ผลการวิเคราะห์รับรองเฉพาะตัวอย่างที่ได้ทำการวิเคราะห์เท่านั้นห้ามคัดลอกหรือทำสำเนารายงานผลการวิเคราะห์เพียงบางส่วนโดยไม่ได้รับอนุญาต

จากห้องปฏิบัติการเป็นลายลักษณ์อักษร

ANALYSIS REPORT

สถานประกอบการ : โครงการ เดอะ ซิกเนเจอร์ แอร์พอร์ต (The SIGNATURE Airport)
 สถานที่ตั้ง : ถนนสนามบิน-ลพบุรีราเมศวร์ (ถนนสายหาดใหญ่-สนามบิน) ตำบลควนลัง อำเภอหาดใหญ่ จังหวัดสงขลา
 พื้นที่ตรวจวัด : บริเวณพื้นที่โครงการ
 วันที่ตรวจวัด : 24 - 25 เมษายน 2567
 เครื่องมือตรวจวัด : Vibration Meter Model/Type : V9000
 Serial No. : 2364


วันที่รายงานผล : 9 พฤษภาคม 2567
 ประเภทงานตรวจวัด : Ambient
 เลขที่รายงาน : AM-6702049-2-VB

ผลการตรวจวัดความสั่นสะเทือน

Interval Time	Transverse		Vertical		Longitudinal		Standard ^{1/}	
	Velocity (mm/s)	Frequency (Hz)	Velocity (mm/s)	Frequency (Hz)	Velocity (mm/s)	Frequency (Hz)	Velocity (mm/s)	Frequency (Hz)
10.00 - 11.00	N/A	N/A	N/A	N/A	N/A	N/A	-	-
11.00 - 12.00	0.520	100	0.600	18	0.375	11	7	10<f≤50
12.00 - 13.00	N/A	N/A	N/A	N/A	N/A	N/A	-	-
13.00 - 14.00	0.400	>100	1.250	>100	0.750	42	20	f>100
14.00 - 15.00	N/A	N/A	N/A	N/A	N/A	N/A	-	-
15.00 - 16.00	N/A	N/A	N/A	N/A	N/A	N/A	-	-
16.00 - 17.00	N/A	N/A	N/A	N/A	N/A	N/A	-	-
17.00 - 18.00	N/A	N/A	N/A	N/A	N/A	N/A	-	-
18.00 - 19.00	N/A	N/A	N/A	N/A	N/A	N/A	-	-
19.00 - 20.00	N/A	N/A	N/A	N/A	N/A	N/A	-	-
20.00 - 21.00	N/A	N/A	N/A	N/A	N/A	N/A	-	-
21.00 - 22.00	N/A	N/A	N/A	N/A	N/A	N/A	-	-
22.00 - 23.00	N/A	N/A	N/A	N/A	N/A	N/A	-	-
23.00 - 00.00	N/A	N/A	N/A	N/A	N/A	N/A	-	-
00.00 - 01.00	N/A	N/A	N/A	N/A	N/A	N/A	-	-
01.00 - 02.00	N/A	N/A	N/A	N/A	N/A	N/A	-	-
02.00 - 03.00	N/A	N/A	N/A	N/A	N/A	N/A	-	-
03.00 - 04.00	N/A	N/A	N/A	N/A	N/A	N/A	-	-
04.00 - 05.00	N/A	N/A	N/A	N/A	N/A	N/A	-	-
05.00 - 06.00	N/A	N/A	N/A	N/A	N/A	N/A	-	-
06.00 - 07.00	N/A	N/A	N/A	N/A	N/A	N/A	-	-
07.00 - 08.00	N/A	N/A	N/A	N/A	N/A	N/A	-	-
08.00 - 09.00	N/A	N/A	N/A	N/A	N/A	N/A	-	-
09.00 - 10.00	N/A	N/A	N/A	N/A	N/A	N/A	-	-

อ้างอิง ^{1/} : ประกาศคณะกรรมการสิ่งแวดล้อมแห่งชาติ ฉบับที่ 37 (พ.ศ. 2553) เรื่อง กำหนดมาตรฐานความสั่นสะเทือนเพื่อป้องกันผลกระทบต่ออาคาร

หมายเหตุ * : N/A = Not Applicable



Environmentalist

ผลการวิเคราะห์รับรองเฉพาะตัวอย่างที่ได้ทำการวิเคราะห์เท่านั้นห้ามคัดลอกหรือทำสำเนารายงานผลการวิเคราะห์เพียงบางส่วนโดยไม่ได้รับอนุญาต
 จากห้องปฏิบัติการเป็นลายลักษณ์อักษร

ANALYSIS REPORT

สถานประกอบการ : โครงการ เดอะ ซิกเนเจอร์ แอร์พอร์ต (The SIGNATURE Airport)
 สถานที่ตั้ง : ถนนสนามบิน-ลพบุรีราเมศวร์ (ถนนสายหาดใหญ่-สนามบิน) ตำบลควนลัง อำเภอหาดใหญ่ จังหวัดสงขลา
 พื้นที่ตรวจวัด : บริเวณบริษัท ลานทอง 2019 จำกัด
 วันที่ตรวจวัด : 25 - 26 เมษายน 2567
 เครื่องมือตรวจวัด : Vibration Meter Model/Type : V9000
 Serial No. : 2364


วันที่รายงานผล : 9 พฤษภาคม 2567
 ประเภทงานตรวจวัด : Ambient
 เลขที่รายงาน : AM-6702049-2-VB

ผลการตรวจวัดความสั่นสะเทือน

Interval Time	Transverse		Vertical		Longitudinal		Standard ^{1/}	
	Velocity (mm/s)	Frequency (Hz)	Velocity (mm/s)	Frequency (Hz)	Velocity (mm/s)	Frequency (Hz)	Velocity (mm/s)	Frequency (Hz)
11.00 - 12.00	N/A	N/A	N/A	N/A	N/A	N/A	-	-
12.00 - 13.00	N/A	N/A	N/A	N/A	N/A	N/A	-	-
13.00 - 14.00	N/A	N/A	N/A	N/A	N/A	N/A	-	-
14.00 - 15.00	0.150	27	0.250	11	0.200	51	5.25	10<f≤50
15.00 - 16.00	N/A	N/A	N/A	N/A	N/A	N/A	-	-
16.00 - 17.00	N/A	N/A	N/A	N/A	N/A	N/A	-	-
17.00 - 18.00	N/A	N/A	N/A	N/A	N/A	N/A	-	-
18.00 - 19.00	N/A	N/A	N/A	N/A	N/A	N/A	-	-
19.00 - 20.00	N/A	N/A	N/A	N/A	N/A	N/A	-	-
20.00 - 21.00	N/A	N/A	N/A	N/A	N/A	N/A	-	-
21.00 - 22.00	N/A	N/A	N/A	N/A	N/A	N/A	-	-
22.00 - 23.00	N/A	N/A	N/A	N/A	N/A	N/A	-	-
23.00 - 00.00	N/A	N/A	N/A	N/A	N/A	N/A	-	-
00.00 - 01.00	N/A	N/A	N/A	N/A	N/A	N/A	-	-
01.00 - 02.00	N/A	N/A	N/A	N/A	N/A	N/A	-	-
02.00 - 03.00	N/A	N/A	N/A	N/A	N/A	N/A	-	-
03.00 - 04.00	N/A	N/A	N/A	N/A	N/A	N/A	-	-
04.00 - 05.00	N/A	N/A	N/A	N/A	N/A	N/A	-	-
05.00 - 06.00	N/A	N/A	N/A	N/A	N/A	N/A	-	-
06.00 - 07.00	N/A	N/A	N/A	N/A	N/A	N/A	-	-
07.00 - 08.00	N/A	N/A	N/A	N/A	N/A	N/A	-	-
08.00 - 09.00	N/A	N/A	N/A	N/A	N/A	N/A	-	-
09.00 - 10.00	N/A	N/A	N/A	N/A	N/A	N/A	-	-
10.00 - 11.00	N/A	N/A	N/A	N/A	N/A	N/A	-	-

อ้างอิง ^{1/} : ประกาศคณะกรรมการสิ่งแวดล้อมแห่งชาติ ฉบับที่ 37 (พ.ศ. 2553) เรื่อง กำหนดมาตรฐานความสั่นสะเทือนเพื่อป้องกันผลกระทบต่ออาคาร

หมายเหตุ * : N/A = Not Applicable



Environmentalist

ผลการวิเคราะห์รับรองเฉพาะตัวอย่างที่ได้ทำการวิเคราะห์เท่านั้นห้ามคัดลอกหรือทำสำเนารายงานผลการวิเคราะห์เพียงบางส่วนโดยไม่ได้รับอนุญาต

จากห้องปฏิบัติการเป็นลายลักษณ์อักษร

ANALYSIS REPORT

สถานประกอบการ : โครงการ เดอะ ซิกเนเจอร์ แอร์พอร์ต (The SIGNATURE Airport)
 สถานที่ตั้ง : ถนนสนามบิน-ลพบุรีราเมศวร์ (ถนนสายหาดใหญ่-สนามบิน) ตำบลควนลัง อำเภอหาดใหญ่ จังหวัดสงขลา
 พื้นที่ตรวจวัด : บริเวณพื้นที่โครงการ
 วันที่ตรวจวัด : 27 - 28 พฤษภาคม 2567
 เครื่องมือตรวจวัด : Vibration Meter Model/Type : V9000
 Serial No. : 2364


วันที่รายงานผล : 14 มิถุนายน 2567
 ประเภทงานตรวจวัด : Ambient
 เลขที่รายงาน : AM-6705168-VB

ผลการตรวจวัดความสั่นสะเทือน

Interval Time	Transverse		Vertical		Longitudinal		Standard ^{1/}	
	Velocity (mm/s)	Frequency (Hz)	Velocity (mm/s)	Frequency (Hz)	Velocity (mm/s)	Frequency (Hz)	Velocity (mm/s)	Frequency (Hz)
10.00 - 11.00	3.375	>100	0.525	>100	2.350	19	20	f>100
11.00 - 12.00	N/A	N/A	N/A	N/A	N/A	N/A	-	-
12.00 - 13.00	N/A	N/A	N/A	N/A	N/A	N/A	-	-
13.00 - 14.00	0.225	71	0.625	>100	0.275	11	20	f>100
14.00 - 15.00	N/A	N/A	N/A	N/A	N/A	N/A	-	-
15.00 - 16.00	N/A	N/A	N/A	N/A	N/A	N/A	-	-
16.00 - 17.00	N/A	N/A	N/A	N/A	N/A	N/A	-	-
17.00 - 18.00	N/A	N/A	N/A	N/A	N/A	N/A	-	-
18.00 - 19.00	N/A	N/A	N/A	N/A	N/A	N/A	-	-
19.00 - 20.00	N/A	N/A	N/A	N/A	N/A	N/A	-	-
20.00 - 21.00	N/A	N/A	N/A	N/A	N/A	N/A	-	-
21.00 - 22.00	N/A	N/A	N/A	N/A	N/A	N/A	-	-
22.00 - 23.00	N/A	N/A	N/A	N/A	N/A	N/A	-	-
23.00 - 00.00	N/A	N/A	N/A	N/A	N/A	N/A	-	-
00.00 - 01.00	N/A	N/A	N/A	N/A	N/A	N/A	-	-
01.00 - 02.00	N/A	N/A	N/A	N/A	N/A	N/A	-	-
02.00 - 03.00	N/A	N/A	N/A	N/A	N/A	N/A	-	-
03.00 - 04.00	N/A	N/A	N/A	N/A	N/A	N/A	-	-
04.00 - 05.00	N/A	N/A	N/A	N/A	N/A	N/A	-	-
05.00 - 06.00	N/A	N/A	N/A	N/A	N/A	N/A	-	-
06.00 - 07.00	N/A	N/A	N/A	N/A	N/A	N/A	-	-
07.00 - 08.00	N/A	N/A	N/A	N/A	N/A	N/A	-	-
08.00 - 09.00	N/A	N/A	N/A	N/A	N/A	N/A	-	-
09.00 - 10.00	0.525	100	9.200	57	1.000	83	15.7	50<f≤100

อ้างอิง ^{1/} : ประกาศคณะกรรมการสิ่งแวดล้อมแห่งชาติ ฉบับที่ 37 (พ.ศ. 2553) เรื่อง กำหนดมาตรฐานความสั่นสะเทือนเพื่อป้องกันผลกระทบต่ออาคาร

หมายเหตุ * : N/A = Not Applicable



Environmentalist

ผลการวิเคราะห์รับรองเฉพาะตัวอย่างที่ได้ทำการวิเคราะห์เท่านั้นห้ามคัดลอกหรือทำสำเนารายงานผลการวิเคราะห์เพียงบางส่วนโดยไม่ได้รับอนุญาต

จากห้องปฏิบัติการเป็นลายลักษณ์อักษร

ANALYSIS REPORT


สถานประกอบการ : โครงการ เดอะ ซิกเนเจอร์ แอร์พอร์ต (The SIGNATURE Airport)
 สถานที่ตั้ง : ถนนสนามบิน-ลพบุรีราเมศวร์ (ถนนสายหาดใหญ่-สนามบิน) ตำบลควนลัง อำเภอหาดใหญ่ จังหวัดสงขลา
 พื้นที่ตรวจวัด : บริเวณบริษัท ลานทอง 2019 จำกัด
 วันที่ตรวจวัด : 28 - 29 พฤษภาคม 2567
 เครื่องมือตรวจวัด : Vibration Meter Model/Type : V9000
 Serial No. : 2364
 วันที่รายงานผล : 14 มิถุนายน 2567
 ประเภทงานตรวจวัด : Ambient
 เลขที่รายงาน : AM-6705168-VB

ผลการตรวจวัดความสั่นสะเทือน

Interval Time	Transverse		Vertical		Longitudinal		Standard ^{1/}	
	Velocity (mm/s)	Frequency (Hz)	Velocity (mm/s)	Frequency (Hz)	Velocity (mm/s)	Frequency (Hz)	Velocity (mm/s)	Frequency (Hz)
11.00 - 12.00	N/A	N/A	N/A	N/A	N/A	N/A	-	-
12.00 - 13.00	0.250	10	0.310	9	0.150	4	5	f≤10
13.00 - 14.00	N/A	N/A	N/A	N/A	N/A	N/A	-	-
14.00 - 15.00	N/A	N/A	N/A	N/A	N/A	N/A	-	-
15.00 - 16.00	N/A	N/A	N/A	N/A	N/A	N/A	-	-
16.00 - 17.00	N/A	N/A	N/A	N/A	N/A	N/A	-	-
17.00 - 18.00	0.100	4	0.270	5	0.110	21	5	f≤10
18.00 - 19.00	N/A	N/A	N/A	N/A	N/A	N/A	-	-
19.00 - 20.00	N/A	N/A	N/A	N/A	N/A	N/A	-	-
20.00 - 21.00	N/A	N/A	N/A	N/A	N/A	N/A	-	-
21.00 - 22.00	N/A	N/A	N/A	N/A	N/A	N/A	-	-
22.00 - 23.00	N/A	N/A	N/A	N/A	N/A	N/A	-	-
23.00 - 00.00	N/A	N/A	N/A	N/A	N/A	N/A	-	-
00.00 - 01.00	N/A	N/A	N/A	N/A	N/A	N/A	-	-
01.00 - 02.00	N/A	N/A	N/A	N/A	N/A	N/A	-	-
02.00 - 03.00	N/A	N/A	N/A	N/A	N/A	N/A	-	-
03.00 - 04.00	N/A	N/A	N/A	N/A	N/A	N/A	-	-
04.00 - 05.00	N/A	N/A	N/A	N/A	N/A	N/A	-	-
05.00 - 06.00	N/A	N/A	N/A	N/A	N/A	N/A	-	-
06.00 - 07.00	N/A	N/A	N/A	N/A	N/A	N/A	-	-
07.00 - 08.00	N/A	N/A	N/A	N/A	N/A	N/A	-	-
08.00 - 09.00	N/A	N/A	N/A	N/A	N/A	N/A	-	-
09.00 - 10.00	N/A	N/A	N/A	N/A	N/A	N/A	-	-
10.00 - 11.00	N/A	N/A	N/A	N/A	N/A	N/A	-	-

อ้างอิง ^{1/} : ประกาศคณะกรรมการสิ่งแวดล้อมแห่งชาติ ฉบับที่ 37 (พ.ศ. 2553) เรื่อง กำหนดมาตรฐานความสั่นสะเทือนเพื่อป้องกันผลกระทบต่ออาคาร

หมายเหตุ * : N/A = Not Applicable



Environmentalist

ผลการวิเคราะห์รับรองเฉพาะตัวอย่างที่ได้ทำการวิเคราะห์เท่านั้นห้ามคัดลอกหรือทำสำเนารายงานผลการวิเคราะห์เพียงบางส่วนโดยไม่ได้รับอนุญาต

จากห้องปฏิบัติการเป็นลายลักษณ์อักษร

-3/0

ANALYSIS REPORT

สถานประกอบการ : โครงการ เดอะ ซิกเนเจอร์ แอร์พอร์ต (The SIGNATURE Airport)
 สถานที่ตั้ง : ถนนสนามบิน-ลพบุรีราเมศวร์ (ถนนสายหาดใหญ่-สนามบิน) ตำบลควนลัง อำเภอหาดใหญ่ จังหวัดสงขลา
 พื้นที่ตรวจวัด : บริเวณพื้นที่โครงการ
 วันที่ตรวจวัด : 26 - 27 มิถุนายน 2567
 เครื่องมือตรวจวัด : Vibration Meter Model/Type : V9000
 Serial No. : 2364


วันที่รายงานผล : 10 กรกฎาคม 2567
 ประเภทงานตรวจวัด : Ambient
 เลขที่รายงาน : AM-6705168-1-VB

ผลการตรวจวัดความสั่นสะเทือน

Interval Time	Transverse		Vertical		Longitudinal		Standard ^{1/}	
	Velocity (mm/s)	Frequency (Hz)	Velocity (mm/s)	Frequency (Hz)	Velocity (mm/s)	Frequency (Hz)	Velocity (mm/s)	Frequency (Hz)
11.00 - 12.00	N/A	N/A	N/A	N/A	N/A	N/A	-	-
12.00 - 13.00	N/A	N/A	N/A	N/A	N/A	N/A	-	-
13.00 - 14.00	N/A	N/A	N/A	N/A	N/A	N/A	-	-
14.00 - 15.00	N/A	N/A	N/A	N/A	N/A	N/A	-	-
15.00 - 16.00	N/A	N/A	N/A	N/A	N/A	N/A	-	-
16.00 - 17.00	N/A	N/A	N/A	N/A	N/A	N/A	-	-
17.00 - 18.00	N/A	N/A	N/A	N/A	N/A	N/A	-	-
18.00 - 19.00	N/A	N/A	N/A	N/A	N/A	N/A	-	-
19.00 - 20.00	N/A	N/A	N/A	N/A	N/A	N/A	-	-
20.00 - 21.00	N/A	N/A	N/A	N/A	N/A	N/A	-	-
21.00 - 22.00	N/A	N/A	N/A	N/A	N/A	N/A	-	-
22.00 - 23.00	N/A	N/A	N/A	N/A	N/A	N/A	-	-
23.00 - 00.00	N/A	N/A	N/A	N/A	N/A	N/A	-	-
00.00 - 01.00	N/A	N/A	N/A	N/A	N/A	N/A	-	-
01.00 - 02.00	N/A	N/A	N/A	N/A	N/A	N/A	-	-
02.00 - 03.00	N/A	N/A	N/A	N/A	N/A	N/A	-	-
03.00 - 04.00	N/A	N/A	N/A	N/A	N/A	N/A	-	-
04.00 - 05.00	N/A	N/A	N/A	N/A	N/A	N/A	-	-
05.00 - 06.00	N/A	N/A	N/A	N/A	N/A	N/A	-	-
06.00 - 07.00	N/A	N/A	N/A	N/A	N/A	N/A	-	-
07.00 - 08.00	N/A	N/A	N/A	N/A	N/A	N/A	-	-
08.00 - 09.00	11.475	100	7.075	24	8.625	63	20	50<f≤100
09.00 - 10.00	N/A	N/A	N/A	N/A	N/A	N/A	-	-
10.00 - 11.00	N/A	N/A	N/A	N/A	N/A	N/A	-	-

อ้างอิง ^{1/} : ประกาศคณะกรรมการสิ่งแวดล้อมแห่งชาติ ฉบับที่ 37 (พ.ศ. 2553) เรื่อง กำหนดมาตรฐานความสั่นสะเทือนเพื่อป้องกันผลกระทบต่ออาคาร

หมายเหตุ * : N/A = Not Applicable



Environmentalist

ผลการวิเคราะห์รับรองเฉพาะตัวอย่างที่ได้ทำการวิเคราะห์เท่านั้นห้ามคัดลอกหรือทำสำเนารายงานผลการวิเคราะห์เพียงบางส่วนโดยไม่ได้รับอนุญาต

จากห้องปฏิบัติการเป็นลายลักษณ์อักษร

ANALYSIS REPORT

สถานประกอบการ : โครงการ เดอะ ซิกเนเจอร์ แอร์พอร์ต (The SIGNATURE Airport)
 สถานที่ตั้ง : ถนนสนามบิน-ลพบุรีราเมศวร์ (ถนนสายหาดใหญ่-สนามบิน) ตำบลควนลัง อำเภอหาดใหญ่ จังหวัดสงขลา
 พื้นที่ตรวจวัด : บริเวณบริษัท ลานทอง 2019 จำกัด
 วันที่ตรวจวัด : 26 - 27 มิถุนายน 2567
 เครื่องมือตรวจวัด : Vibration Meter Model/Type : V9000
 Serial No. : 2364


วันที่รายงานผล : 10 กรกฎาคม 2567
 ประเภทงานตรวจวัด : Ambient
 เลขที่รายงาน : AM-6705168-1-VB

ผลการตรวจวัดความสั่นสะเทือน

Interval Time	Transverse		Vertical		Longitudinal		Standard ^{1/}	
	Velocity (mm/s)	Frequency (Hz)	Velocity (mm/s)	Frequency (Hz)	Velocity (mm/s)	Frequency (Hz)	Velocity (mm/s)	Frequency (Hz)
13.00 - 14.00	N/A	N/A	N/A	N/A	N/A	N/A	-	-
14.00 - 15.00	N/A	N/A	N/A	N/A	N/A	N/A	-	-
15.00 - 16.00	N/A	N/A	N/A	N/A	N/A	N/A	-	-
16.00 - 17.00	N/A	N/A	N/A	N/A	N/A	N/A	-	-
17.00 - 18.00	N/A	N/A	N/A	N/A	N/A	N/A	-	-
18.00 - 19.00	N/A	N/A	N/A	N/A	N/A	N/A	-	-
19.00 - 20.00	N/A	N/A	N/A	N/A	N/A	N/A	-	-
20.00 - 21.00	N/A	N/A	N/A	N/A	N/A	N/A	-	-
21.00 - 22.00	N/A	N/A	N/A	N/A	N/A	N/A	-	-
22.00 - 23.00	N/A	N/A	N/A	N/A	N/A	N/A	-	-
23.00 - 00.00	N/A	N/A	N/A	N/A	N/A	N/A	-	-
00.00 - 01.00	N/A	N/A	N/A	N/A	N/A	N/A	-	-
01.00 - 02.00	N/A	N/A	N/A	N/A	N/A	N/A	-	-
02.00 - 03.00	N/A	N/A	N/A	N/A	N/A	N/A	-	-
03.00 - 04.00	N/A	N/A	N/A	N/A	N/A	N/A	-	-
04.00 - 05.00	N/A	N/A	N/A	N/A	N/A	N/A	-	-
05.00 - 06.00	N/A	N/A	N/A	N/A	N/A	N/A	-	-
06.00 - 07.00	N/A	N/A	N/A	N/A	N/A	N/A	-	-
07.00 - 08.00	N/A	N/A	N/A	N/A	N/A	N/A	-	-
08.00 - 09.00	N/A	N/A	N/A	N/A	N/A	N/A	-	-
09.00 - 10.00	N/A	N/A	N/A	N/A	N/A	N/A	-	-
10.00 - 11.00	N/A	N/A	N/A	N/A	N/A	N/A	-	-
11.00 - 12.00	N/A	N/A	N/A	N/A	N/A	N/A	-	-
12.00 - 13.00	N/A	N/A	N/A	N/A	N/A	N/A	-	-

อ้างอิง ^{1/} : ประกาศคณะกรรมการสิ่งแวดล้อมแห่งชาติ ฉบับที่ 37 (พ.ศ. 2553) เรื่อง กำหนดมาตรฐานความสั่นสะเทือนเพื่อป้องกันผลกระทบต่ออาคาร

หมายเหตุ * : N/A = Not Applicable



Environmentalist

ผลการวิเคราะห์รับรองเฉพาะตัวอย่างที่ได้ทำการวิเคราะห์เท่านั้นห้ามคัดลอกหรือทำสำเนารายงานผลการวิเคราะห์เพียงบางส่วนโดยไม่ได้รับอนุญาต

จากห้องปฏิบัติการเป็นลายลักษณ์อักษร